zlec. 142/2025

Województwo: wielkopolskie
Powiat: ostrzeszowski
Nazwa jedn. ewid.: Ostrzeszów
Identyfikator jedn. ewid.: 301807_5
Nazwa obr. ewid.: Szklarka Myślniewska
Identyfikator obr. ewid.: 301807_5.0016
Nazwa obr. ewid.: Szklarka Przygodzicka
Identyfikator obr. ewid.: 301807_5.0017
Nazwa obr. ewid.: Jesiona
Identyfikator obr. ewid.: 301807_5.0002

Oznaczenie i informacje o służebnościach gruntowych mających wpływ na zagospodarowanie gruntów, zlokalizowanych w granicach projektowanej inwestycji	nie ustalono
Oznaczenie i symbol konturu użytku gruntowego, który nie jest ujawniony w bazie danych ewidencji gruntów i budynków	brak
Kolorem pomarańczowym zaznaczono punkty osnowy geodezyjnej, które podlegają ochronie. Zgodnie z art. 48 ust. 1, pkt.3 ustawy z dnia 17 maja 1989 r. - Prawo geodezyjne i kartograficzne (Dz. U.z 2024 r. poz. 1151 z późn. zm.) kto (...) niszczy, uszkadza i przemieszcza znaki geodezyjne (...) podlega karze grzywny.	

W obszarze oznaczonym linią .... dokonano aktualizacji treści mapy zasadniczej.

Mapa do celów projektowych

skala 1:500

godło 6.156.19.07.4.1; 6.156.19.07.4.2; 6.156.19.07.2.4; 6.156.19.07.2.3

1. Układ współrzędnych: 2000/18
2. Układ wysokości: PL-EVRF2007-NH

Wykonawca:

"APEGEO"
Usługi Geodezyjne - Artur Perła
61-622 Poznań, ul. Naramowicka 35c/9
tel. 501 446 955
NIP 764-138-60-89 Regon 301602170

Kierownik prac geodezyjnych:
Artur Perła
uprawnienia nr: 21473
zakres 1

GG.6640.1164.2025

Oświadczam, że niniejszy dokument został opracowany w wyniku prac geodezyjnych i kartograficznych, których rezultaty zawiera operat techniczny pozytywnie zweryfikowany. Jednocześnie informuję, że jestem świadomy odpowiedzialności karnej za złożenie fałszywego oświadczenia.	
Identyfikator zgłoszenia prac geodezyjnych	GG.6640.1164.2025
Organ służby geodezyjnej, który otrzymał zgłoszenie	Starosta Ostrzeszowski
Wykonawca prac geodezyjnych	Apegeo Usługi Geodezyjne Artur Perła
Nr oraz data sporządzenia dokumentu zawierającego wynik pozytywnej weryfikacji	Protokół nr 1 z dn. 03.07.2025 r.
Imię i nazwisko oraz nr uprawnień zawodowych kierownika prac	Artur Perła nr uprawnień 21473, zakres 1

Nie wyklucza się istnienia w terenie innych nie wykazanych na niniejszej mapie urządzeń podziemnych, które nie były zgłoszone do inwentaryzacji, lub o których brak jest informacji w instytucjach branżowych

Mapa aktualna na dzień 23.06.2025 r.

---

zlec. 070/2023

Województwo: wielkopolskie
Powiat: ostrzeszowski
Nazwa jedn. ewid.: Ostrzeszów
Identyfikator jedn. ewid.: 301807_5
Nazwa obr. ewid.: Szklarka Przygodzicka
Identyfikator obr. ewid.: 301807_5.0017
Nazwa obr. ewid.: Szklarka Myślniewska
Identyfikator obr. ewid.: 301807_5.0016
Nazwa obr. ewid.: Jesiona
Identyfikator obr. ewid.: 301807_5.0002
Miejscowość: Szklarka Przygodzicka, Szklarka Myślniewska

Oznaczenie i informacje o służebnościach gruntowych mających wpływ na zagospodarowanie gruntów, zlokalizowanych w granicach projektowanej inwestycji	nie ustalono
Oznaczenie i symbol konturu użytku gruntowego, który nie jest ujawniony w bazie danych ewidencji gruntów i budynków	brak
Kolorem pomarańczowym zaznaczono punkty osnowy geodezyjnej, które podlegają ochronie. Zgodnie z art. 48 ust. 1, pkt.3 ustawy z dnia 17 maja 1989 r. - Prawo geodezyjne i kartograficzne (Dz. U.z 2021 r. poz. 1990) kto (...) niszczy, uszkadza i przemieszcza znaki geodezyjne (...) podlega karze grzywny.	

Mapa do celów projektowych

skala 1:500

godło 6.157.19.16.2.3, 6.157.19.16.4.1, 6.157.19.16.4.2, 6.157.19.16.4.3, 6.157.19.16.4.4, 6.157.19.21.2.2, 6.157.19.21.2.4
6.157.19.22.1.1, 6.157.19.22.1.3, 6.157.19.22.3.1, 6.157.19.22.3.3, 6.157.19.22.3.4, 6.156.19.02.1.2, 6.156.19.02.1.4
6.156.19.02.3.2, 6.156.19.02.3.4, 6.156.19.07.1.2, 6.156.19.07.2.1, 6.156.19.07.2.3, 6.156.19.07.4.1, 6.156.19.07.4.2
6.156.19.07.4.4, 6.156.19.12.2.2, 6.156.19.12.2.4, 6.156.19.12.4.2, 6.156.19.13.3.1, 6.156.19.13.3.3, 6.156.19.18.1.1
6.156.19.18.1.3, 6.156.19.18.3.1, 6.156.19.18.3.2, 6.156.19.18.3.4, 6.156.19.23.1.2, 6.156.19.23.1.4

1. Układ współrzędnych: 2000/18
2. Układ wysokości: PL_EVRF2007_NH

Wykonawca:

" A P E G E O "
Usługi Geodezyjne - Artur Perła
61-622 Poznań, ul. Naramowicka 35c/9
tel. 501 446 955
NIP 764-138-60-89 Regon 301602170

W obszarze oznaczonym linią .... dokonano aktualizacji treści mapy zasadniczej.

Kierownik prac geodezyjnych:
Artur Perła
uprawnienia nr: 21473
zakres 1

Mapa aktualna na dzień 31.05.2023 r.

Arkusz 1(8)

GG.6640.760.2023

Oświadczam, że niniejszy dokument został opracowany w wyniku prac geodezyjnych i kartograficznych, których rezultaty zawiera operat techniczny pozytywnie zweryfikowany. Jednocześnie informuję, że jestem świadomy odpowiedzialności karnej za złożenie fałszywego oświadczenia.	
Identyfikator zgłoszenia prac geodezyjnych	GG.6640.760.2023
Organ służby geodezyjnej, który otrzymał zgłoszenie	Starosta Ostrzeszowski
Wykonawca prac geodezyjnych	Apegeo Usługi Geodezyjne Artur Perła
Nr oraz data sporządzenia dokumentu zawierającego wynik pozytywnej weryfikacji	Protokół nr 2 z dn. 1.08.2023 r.
Imię i nazwisko oraz nr uprawnień zawodowych kierownika prac	Artur Perła nr uprawnień 21473, zakres 1

Nie wyklucza się istnienia w terenie innych nie wykazanych na niniejszej mapie urządzeń podziemnych, które nie były zgłoszone do inwentaryzacji, lub o których brak jest informacji w instytucjach branżowych

---

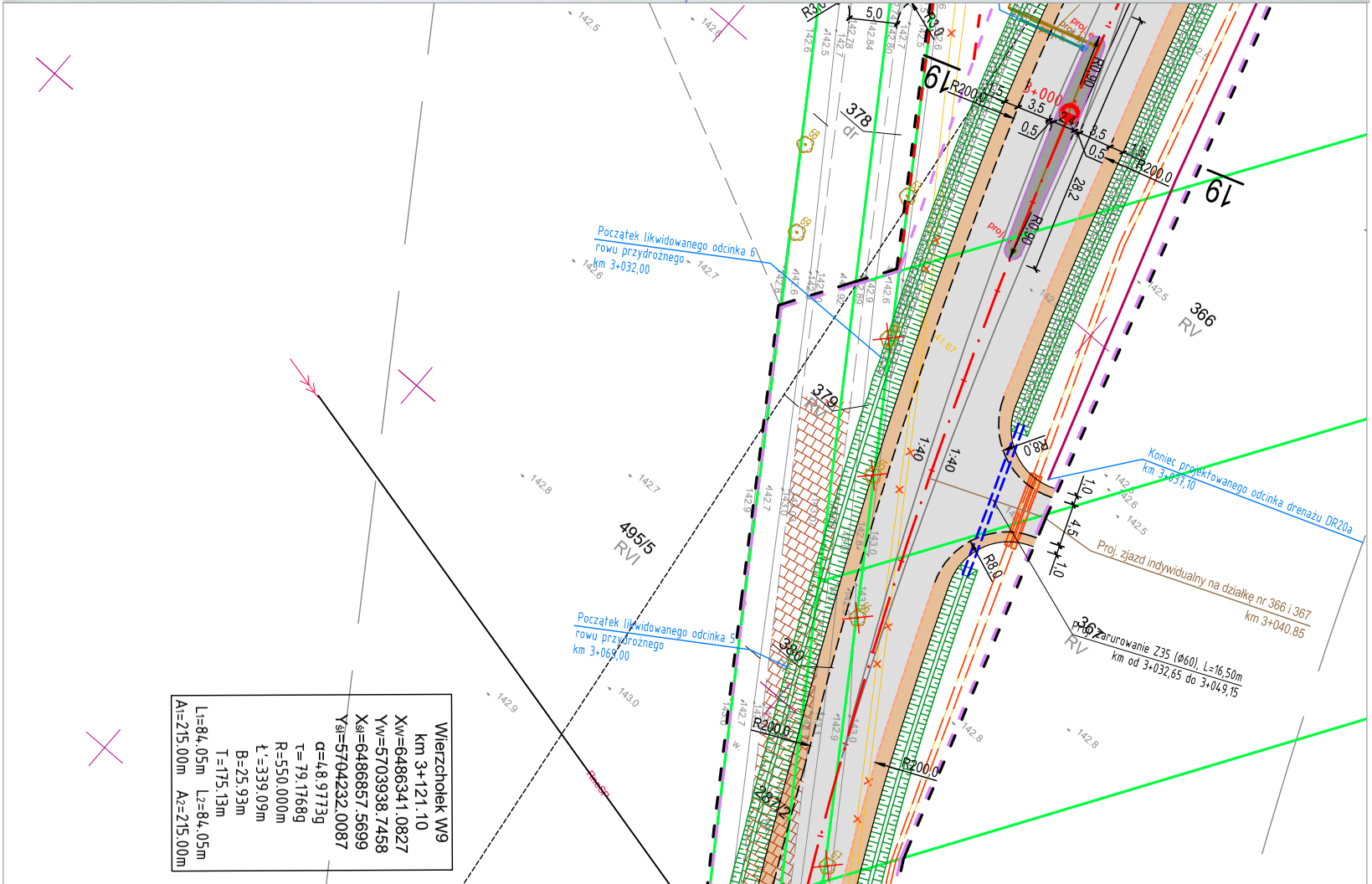
Wierzchołek W9
km 3+121.10
Xw=6486341.0827
Yw=5703938.7458
Xśl=6486857.5699
Yśl=5704232.0087
α=48.9773g
τ=79.1768g
R=550.000m
Ł'=339.09m
B=25.93m
T=175.13m
L1=84.05m L2=84.05m
A1=215.00m A2=215.00m
Początek likwidowanego odcinka 6 rowu przydrożnego km 3+032,00
Początek likwidowanego odcinka 5 rowu przydrożnego km 3+065,00
Koniec projektowanego odcinka drenażu DR20a km 3+037,10
Proj. zjazd indywidualny na działkę nr 366 i 367 km 3+040,85
Proj. zarurowanie Z35 (Ø60), L=16,50m km od 3+032,65 do 3+049,15
366
RV
367
RV
378
dr
379
380
382/2
495/5
RVI
19
R200,0
R30,0
R0,90
R8,0
28,2
3,5
0,5
1,5
1,0
4,5
5,0
1:40
142.5
142.6
142.7
142.8
142.9
143.0
142.84
142.78
142.89

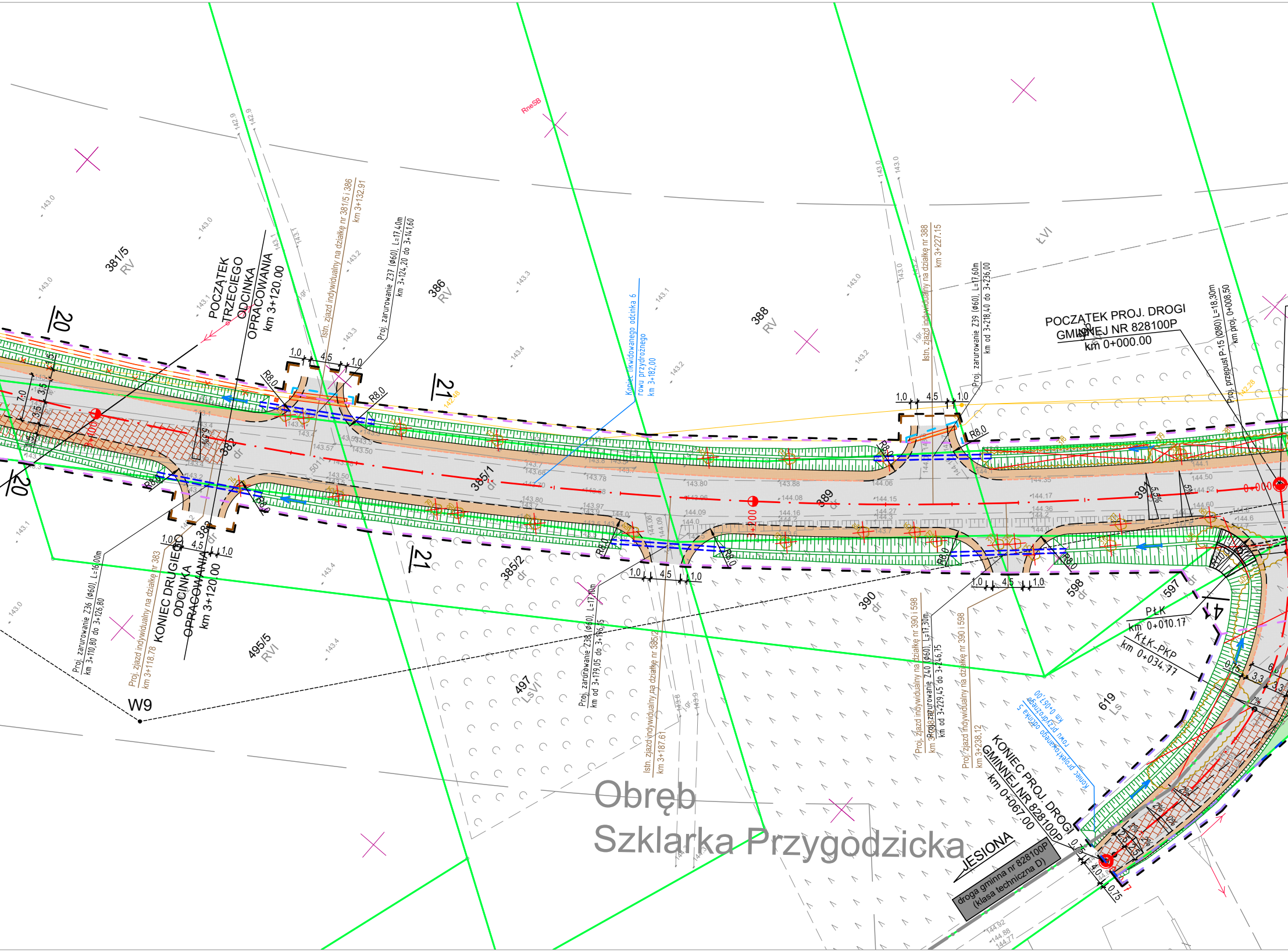

POCZĄTEK TRZECIEGO ODCINKA OPRACOWANIA
km 3+120.00
KONIEC DRUGIEGO ODCINKA OPRACOWANIA
km 3+120.00
POCZĄTEK PROJ. DROGI GMINNEJ NR 828100P
km 0+000.00
KONIEC PROJ. DROGI GMINNEJ NR 828100P
km 0+067.00
JESIONA
droga gminna nr 828100P
(klasa techniczna D)
Istn. zjazd indywidualny na działkę nr 381/5 i 386
km 3+132.91
Proj. zarurowanie Z37 (Ø60), L=17,40m
km 3+124,20 do 3+141,60
Proj. zarurowanie Z36 (Ø60), L=16,00m
km 3+110,80 do 3+126,80
Proj. zjazd indywidualny na działkę nr 383
km 3+118.78
Proj. zarurowanie Z38 (Ø60), L=17,10m
km od 3+179,05 do 3+196,15
Istn. zjazd indywidualny na działkę nr 385/2
km 3+187.61
Koniec likwidowanego odcinka 6 rowu przydrożnego
km 3+182,00
Istn. zjazd indywidualny na działkę nr 388
km 3+227.15
Proj. zarurowanie Z39 (Ø60), L=17,60m
km od 3+218,40 do 3+236,00
Proj. zjazd indywidualny na działkę nr 390 i 598
km 3+238.12
Proj. zarurowanie Z40 (Ø60), L=17,30m
km od 3+229,45 do 3+246,75
Proj. przepust P-15 (Ø80) L=18,30m
km proj. 0+008,50
Koniec projektowanego odcinka 5 rowu przydrożnego
km 0+067,00
PŁK
km 0+010.17
KŁK-PKP
km 0+034.77
381/5
RV
386
RV
388
RV
382
dr
385/1
dr
385/2
dr
383
dr
389
dr
390
dr
391
597
dr
598
dr
619
Ls
495/5
RVI
497
LsVI
ŁVI
W9
20
20
21
21
4
3+100
3+200
0+000
R8,0
1,0
4,5
1,0
7,0
3,5
3,5
5,5%
5%
142.48
142.28
RneSB
Obręb
Szklarka Przygodzicka

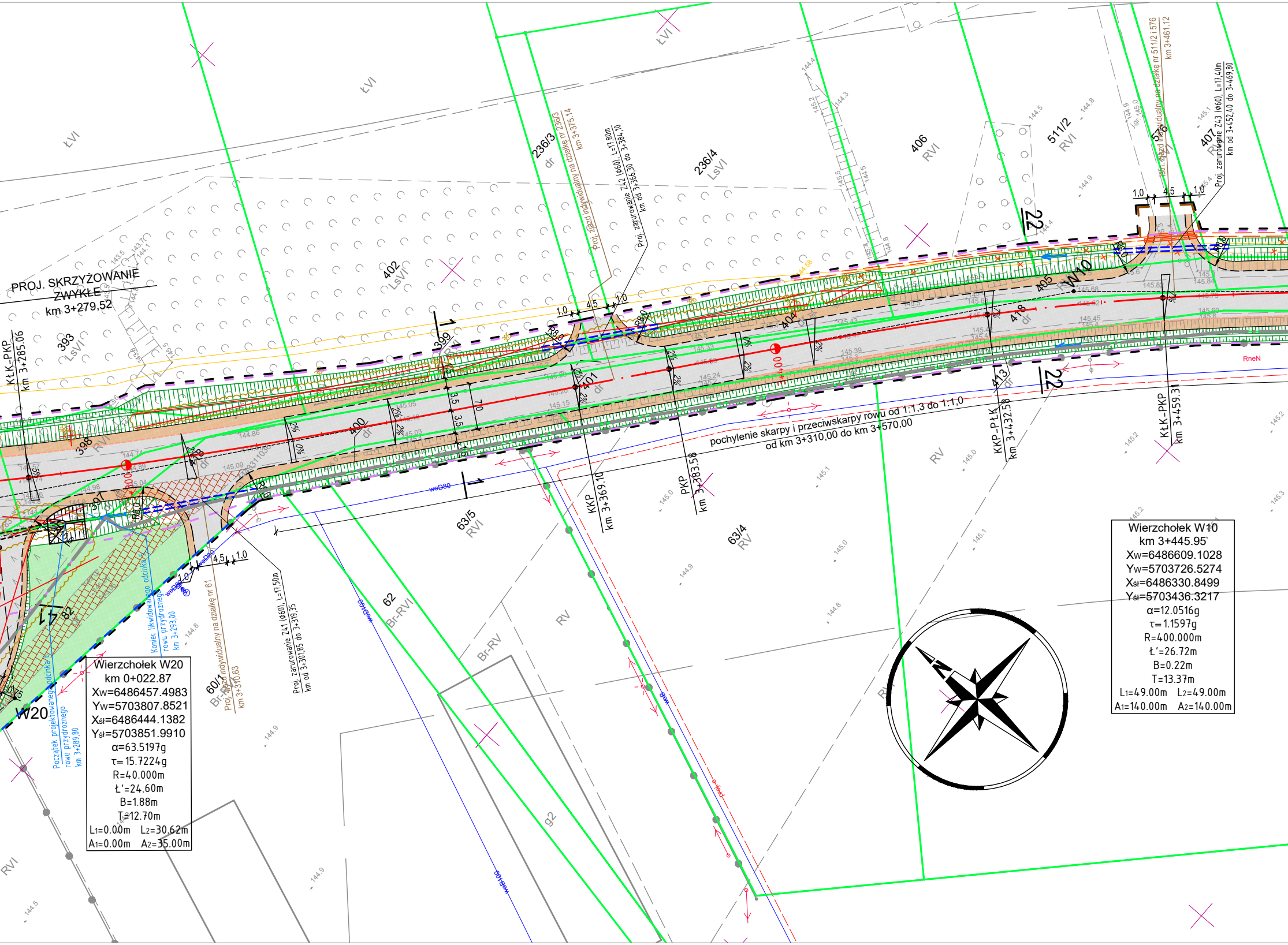
PROJ. SKRZYŻOWANIE ZWYKŁE
km 3+279,52
KtK-PKP
km 3+285.06
Proj. zjazd indywidualny na działkę nr 236/3
km 3+375.14
Proj. zarurowanie Z42 (Φ60), L=17,80m
km od 3+366,30 do 3+384,10
Proj. zjazd indywidualny na działkę nr 511/2 i 576
km 3+461.12
Proj. zarurowanie Z43 (Φ60), L=17,40m
km od 3+452,40 do 3+469,80
pochylenie skarpy i przeciwskarpy rowu od 1:1,3 do 1:1,0
od km 3+310,00 do km 3+570,00
KKP
km 3+369.10
PKP
km 3+383.58
KKP-PłK
km 3+432.58
KtK-PKP
km 3+459.31
Proj. zarurowanie Z41 (Φ60), L=17,50m
km od 3+301,85 do 3+319,35
Proj. zjazd indywidualny na działkę nr 61
km 3+310.63
Koniec likwidowanego odcinka rowu przydrożnego
km 3+293,00
Początek projektowanego odcinka rowu przydrożnego
km 3+289,80
393
LsVI
402
LsVI
236/3
dr
236/4
LsVI
406
RVI
511/2
RVI
576
407
RVI
ŁVI
ŁVI
ŁVI
398
RVI
399
400
dr
401
dr
404
405
418
dr
413
dr
397
63/5
RVI
63/4
RV
62
Br-RVI
60/1
Br-RVI
RV
RV
Br-RV
g2
RVI
W10
W20
1
1
22
22
1,0
4,5
1,0
3,5
3,5
7,0
2%
R8,0
RneN
woD80

Wierzchołek W20
km 0+022.87
Xw=6486457.4983
Yw=5703807.8521
Xśl=6486444.1382
Yśl=5703851.9910
α=63.5197g
τ= 15.7224g
R=40.000m
ł'=24.60m
B=1.88m
T=12.70m
L1=0.00m L2=30.62m
A1=0.00m A2=35.00m

Wierzchołek W10
km 3+445.95
Xw=6486609.1028
Yw=5703726.5274
Xśl=6486330.8499
Yśl=5703436.3217
α=12.0516g
τ= 1.1597g
R=400.000m
ł'=26.72m
B=0.22m
T=13.37m
L1=49.00m L2=49.00m
A1=140.00m A2=140.00m

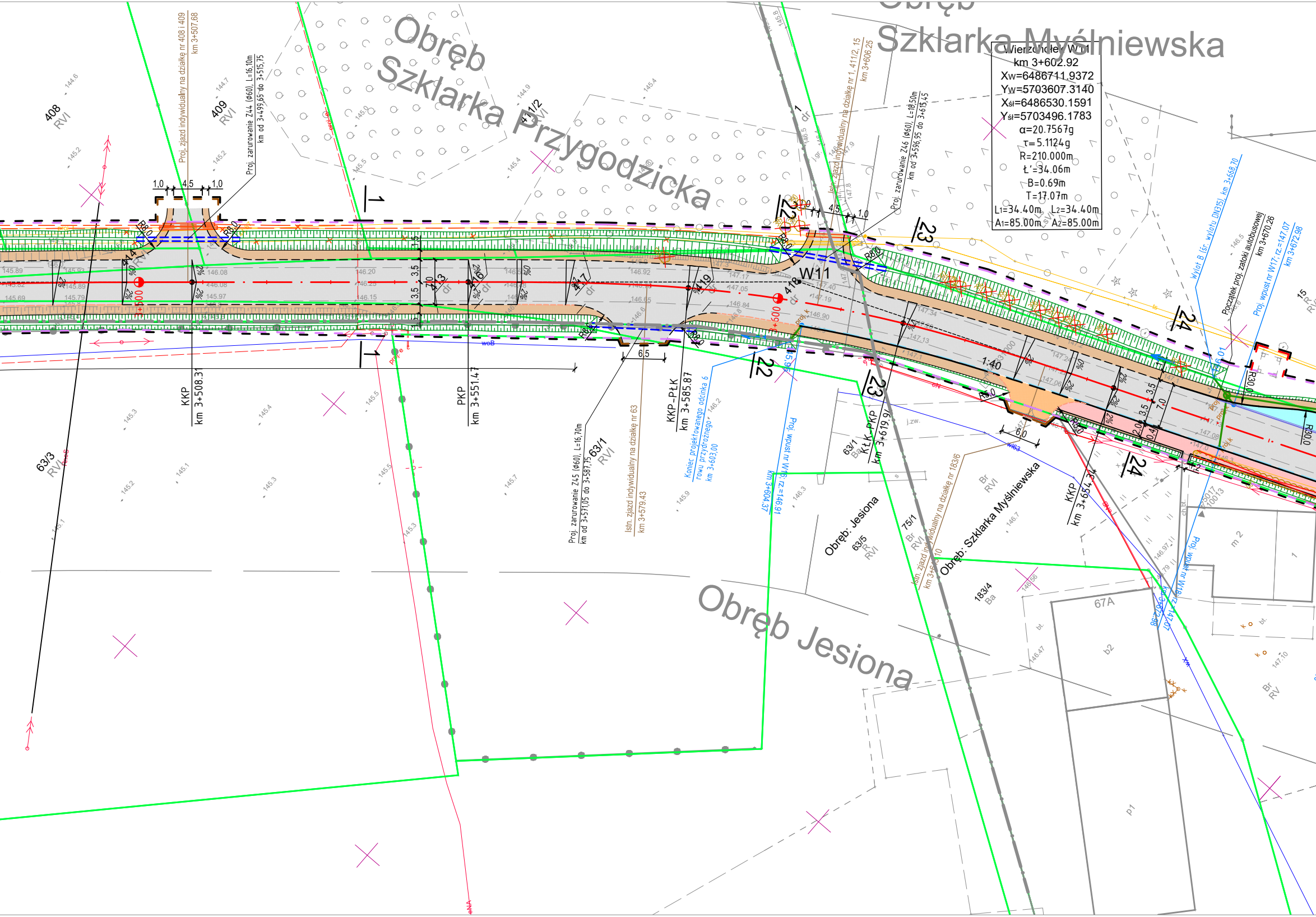
Obręb Szklarka Przygodzicka
Obręb Szklarka Myślniewska
Obręb Jesiona
Obręb: Jesiona
Obręb: Szklarka Myślniewska
Wierzchołek W11
km 3+602.92
Xw=6486711.9372
Yw=5703607.3140
Xśł=6486530.1591
Yśł=5703496.1783
α=20.7567g
τ=5.1124g
R=210.000m
Ł'=34.06m
B=0.69m
T=17.07m
L1=34.40m L2=34.40m
A1=85.00m A2=85.00m
W11
408 RVI
409 RVI
411/2 RVI
63/1 RVI
63/3 RVI
63/5 RVI
75/1 Br RVI
183/4 Ba
183/6
67A
b2
p1
m 2
Proj. zjazd indywidualny na działkę nr 408 i 409 km 3+507,68
Proj. zarurowanie Z44 (Φ60), L=16,10m km od 3+499,65 do 3+515,75
Proj. zarurowanie Z45 (Φ60), L=16,70m km od 3+571,05 do 3+587,75
Proj. zarurowanie Z46 (Φ60), L=18,50m km od 3+596,95 do 3+615,45
Istn. zjazd indywidualny na działkę nr 63 km 3+579,43
Istn. zjazd indywidualny na działkę nr 1, 411/2, 15 km 3+606,25
Koniec projektowanego rowu przydrożnego odcinka 6 km 3+603,00
Proj. wpust nr W16, rz.=146,91 km 3+604,37
Wylot B (śr. wylotu DN315), km 3+668,70
Początek proj. zatoki autobusowej km 3+670,26
Proj. wpust nr W17, rz.=147,07 km 3+672,98
KKP km 3+508,31
PKP km 3+551,47
KKP-PŁK km 3+585,87
KŁK-PKP km 3+619,91
KKP km 3+654,34
1,0 4,5 1,0
6,5
6,0
3,5 3,5 7,0
2,0 0,4
1:40
R8,0
R30,0
3+500
3+600
414 415 416 417 418 419
22 23 24
1 1
dr
2%
woB
j.zw.
146.08
146.20
146.25
146.15
146.92
146.65
147.17
147.05
147.40
147.19
146.84
146.90
147.34
147.13
145.89
145.82
145.69
145.93
145.97
145.79

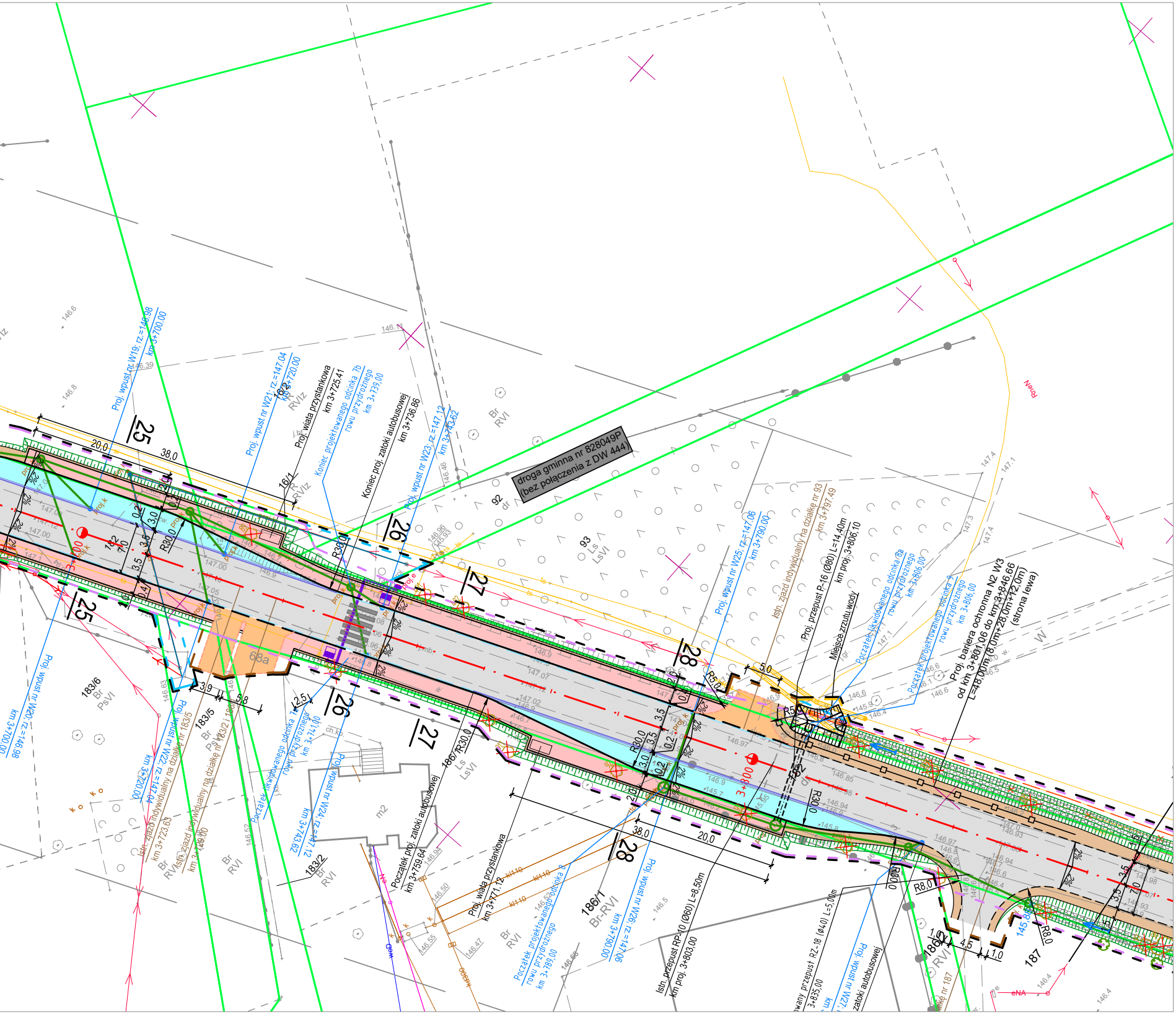
droga gminna nr 828049P
(bez połączenia z DW 444)
Proj. wpust nr W19; rz.=146.98
km 3+700.00
Proj. wpust nr W21; rz.=147.04
km 3+720.00
Proj. wiata przystankowa
km 3+725.41
Koniec projektowanego odcinka 7b
rowu przydrożnego
km 3+739.00
Koniec proj. zatoki autobusowej
km 3+736.86
Proj. wpust nr W23; rz.=147.12
km 3+743.62
Proj. wpust nr W25; rz.=147.06
km 3+790.00
Istn. zjazd indywidualny na działkę nr 93
km 3+797.49
Proj. przepust P-16 (Ø80) L=14,40m
km proj. 3+806,10
Miejsce zrzutu wody
Początek likwidowanego odcinka 8a
rowu przydrożnego
km 3+806,00
Początek projektowanego odcinka 9
rowu przydrożnego
km 3+806,00
Proj. bariera ochronna N2 W3
od km 3+801,06 do km 3+846,66
L=48,00m (8,0m+28,0m+12,0m)
(strona lewa)
Proj. wpust nr W20; rz.=146.98
km 3+700.00
Proj. wpust nr W22; rz.=147.04
km 3+720.00
Istn. zjazd indywidualny na działkę nr 183/5
km 3+723.63
Istn. zjazd indywidualny na działkę nr 183/2 i 180
km 3+729.00
Początek likwidowanego odcinka 7a
rowu przydrożnego
km 3+741,00
Proj. wpust nr W24; rz.=147.12
km 3+743.62
Początek proj. zatoki autobusowej
km 3+759.64
Proj. wiata przystankowa
km 3+771.12
Początek projektowanego odcinka 8
rowu przydrożnego
km 3+789.00
Proj. wpust nr W26; rz.=147.06
km 3+790.00
Istn. przepust RP-10 (Ø60) L=8,50m
km proj. 3+803,00
owany przepust RZ-18 (Ø40) L=5,00m
3+835,00
Proj. wpust nr W27
zatoki autobusowej
3+800
25
26
27
28
20,0
38,0
3,9
5,8
2,5
5,0
4,5
1,0
7,0
3,5
3,0
R30,0
R5,0
R8,0
2%
68a
m2
92
93
16/1
16/2
183/6
183/5
183/2
186/1
186/2
187
Br RVI
Br PsVI
Ls LsVI
R RVIz
Br-RVI
dr
proj.k
kl110
eNA
W

LEGENDA

linie określające granice terenu niezbędnego dla obiektów budowlanych, w tym:
- linie rozgraniczające teren drogi wojewódzkiej
- linie rozgraniczające terendróg gminnych oraz dowiązania do starego przebiegu drogi wojewódzkiej
- linie określające zakres budowy lub przebudowy sieci uzbrojenia terenu
- linie określające zakres budowy lub przebudowy urządzeń melioracjiwodnych szczegółowych
- linie określające zakres budowy lub przebudowy innych dróg publicznych
- linie określające zakres budowy lub przebudowy zjazdów
- linie określające zakres rozbiórki istniejących obiektów budowlanych
- linie określające zakres przejścia przez teren wód płynących

istniejące granice działek

511/8 istniejące numery działek

projektowane osie dróg

projektowany krawężnik betonowy 20x30cm

projektowany krawężnik betonowy 20x30cm obniżony

projektowany krawężnik trapezowy 15/21x30cm

projektowany krawężnik granitowy 20x25cm obniżony

projektowany krawężnik drogowy 12x25cm obniżony

projektowane obrzeże betonowe 8x30cm

projektowany ściek z kostki betonowej

projektowane zarurowanie rowu odwadniającego

projektowana krawędź jezdni

projektowana krawędź pobocza

projektowana bariera ochronna N2W3

projektowana barieroporęcz ochronna

projektowane płotki herpetologiczne

projektowany przydrożny rów odwadniający

projektowana skarpa

projektowana jezdnia bitumiczna

projektowane pobocze gruntowe
(jasne kruszywo łamane)

projektowany chodnik
(kostka betonowa szara)

projektowane wyspy segregacyjne
(kostka granitowa)

projektowane zjazdy
(kostka betonowa grafitowa)

projektowana zatoka autobusowa

projektowana zieleń

umocnienie skarp i dna rowu
narzutem kamiennym na geowłókninie
i podsypce z kruszywa 0/4

istniejąca nawierzchnia do rozbiórki

WYCINKA DRZEW I KRZEWÓW

628 zinwentaryzowane drzewo
przeznaczone do pozostawienia

98 zinwentaryzowane drzewo
przeznaczone do wycinki

654 zinwentaryzowane obszary zalesione/
krzewy przeznaczone do pozostawienia

546 zinwentaryzowane obszary zalesione/
krzewy przeznaczone do wycinki

ELEMENTY SIECI KANALIZACYJNEJ

istniejąca sieć kanalizacji

projektowana sieć kanalizacji deszczowej

proj. studnia wpustowa z przykanalikiem

projektowana sieć drenarska

ELEMENTY SIECI WODOCIĄGOWEJ

istniejąca sieć wodociągowa

likwidowana sieć wodociągowa

projektowana sieć wodociągowa

zabezpieczenie sieci rurą ostonową

projektowany hydrant

ELEMENTY SIECI ELEKTROENERGETYCZNEJ

istniejąca sieć elektroenergetyczna

istniejąca sieć elektroenergetyczna do demontażu

proj. kabel elektroenergetyczny nn

proj. zabezpieczenie kabla
elektroenergetycznego nn rurą ostonową

istniejący stup linii napowietrznej do demontażu

projektowany stup z żerdzi wirowanej

ELEMENTY OŚWIETLENIA DROGOWEGO

projektowany stup z oprawą drogową

projektowany kabel oświetleniowy

zabezpieczenie kabla oświetleniowego
rurą ostonową

projektowana sieć elektroenergetyczna
(zasilanie znaków aktywnych)

projektowany znak aktywny

ELEMENTY SIECI TELEKOMUNIKACYJNEJ

istniejąca sieć telekomunikacyjna doziemna

istniejąca sieć telekomunikacyjna do demontażu

projektowana sieć telekomunikacyjna doziemna

zabezpieczenie sieci rurą ostonową

NASADZENIA DRZEW I KRZEWÓW

drzewa lisciaste do nasadzenia

SMP projektanci

SMP Projektanci Sp. z o.o. Sp. k.
ul. Głuchowska 1
60-101 Poznań
www.smp.poznan.pl
e-mail: biuro@smp.poznan.pl
tel. 61 861 96 36, fax. 61 861 06 44
NIP 779-23-71-246 REGON 301375359

Inwestor:
Wielkopolski Zarząd Dróg Wojewódzkich w Poznaniu
ul. Wilczak 51, 61-623 Poznań

Nazwa inwestycji:
Rozbudowa drogi wojewódzkiej nr 444
Krotoszyn - Odolanów - Ostrzeszów
na odcinku od drogi krajowej nr 25 do Szklarki Myślniewskiej - etap 2

Branża: PROJEKT ZAGOSPODAROWANIA TERENU

Stadium dokumentacji: PROJEKT BUDOWLANY

Stanowisko	Imię i nazwisko	Uprawnienia	Podpis
Projektant Branża drogowa	mgr inż. Marcin Matysik	WKP/0233/POOD/06 specjalność drogowa	
Projektant Branża drogowa	mgr inż. Radosław Pietruszewski	WKP/0308/POOD/11 specjalność drogowa	
Sprawdzający Branża drogowa	mgr inż. Łukasz Szuba	7131/190/P/2002 specjalność konstr.-bud.	
Projektant Branża mostowa	mgr inż. Błażej Tyburski	WKP/0364/POOM/15 specjalność inż. mostowa	
Sprawdzający Branża mostowa	mgr inż. Krzysztof Pokorski	WKP/0091/POOM/06 specjalność inż. mostowa	
Projektant Branża wod-kan	inż. Agnieszka Rak	SLK/1159/PWOS/06 specjalność instalacyjna	
Sprawdzający Branża wod-kan	mgr inż. Agnieszka Bosacka	7131-7132/137/PW/2002 specjalność instalacyjna	
Projektant Branża elektroenergetyczna	mgr inż. Piotr Piskorek	ZAP/0219/POOE/11 specjalność instalacyjna	
Sprawdzający Branża elektroenergetyczna	mgr inż. Michał Słaby	MAP/0370/PWBE/17 specjalność elektryczna	
Projektant Branża telekomunikacyjna	inż. Ireneusz Berger	0562/97/U spec. telekomunikacyjna	
Sprawdzający Branża telekomunikacyjna	Zbigniew Anioła	0277/96/U spec. telekomunikacyjna	

Tytuł rysunku:
Projekt zagospodarowania terenu

Nr 2.4

Nr umowy: 318/14.WD/21

Data opracowania: 06/2023

Skala: 1:500